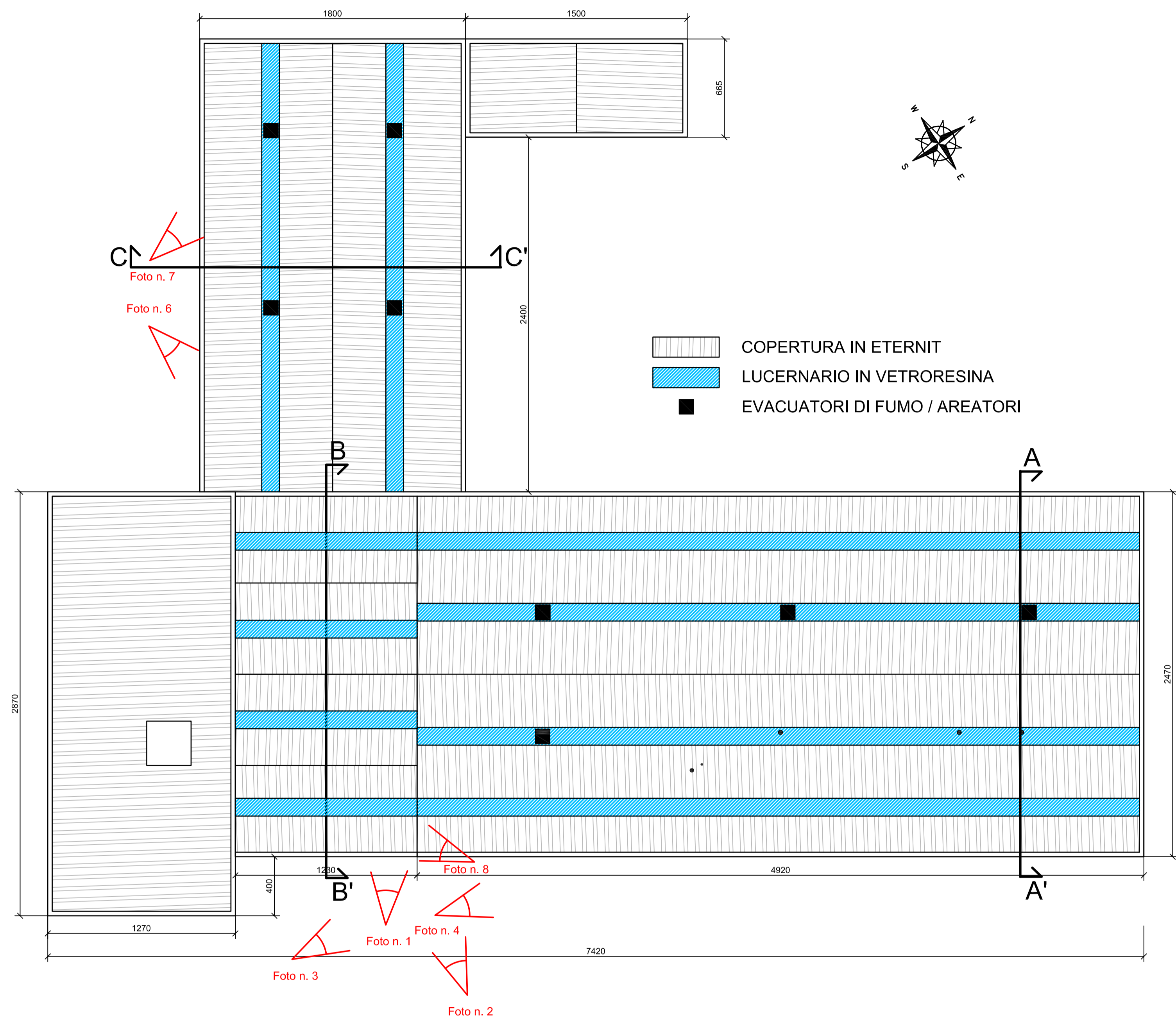
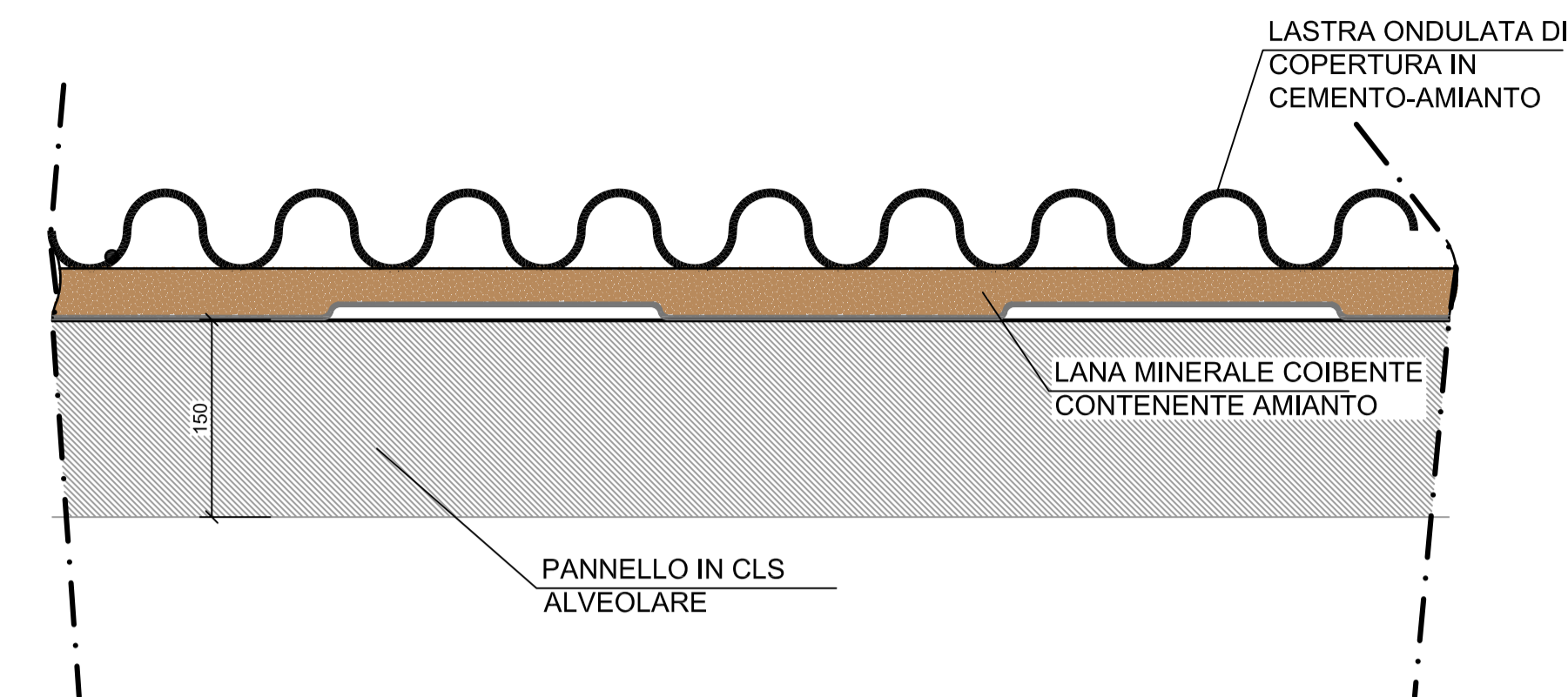



PLANIMETRIA COPERTURA  
STATO ATTUALE  
SCALA 1:200



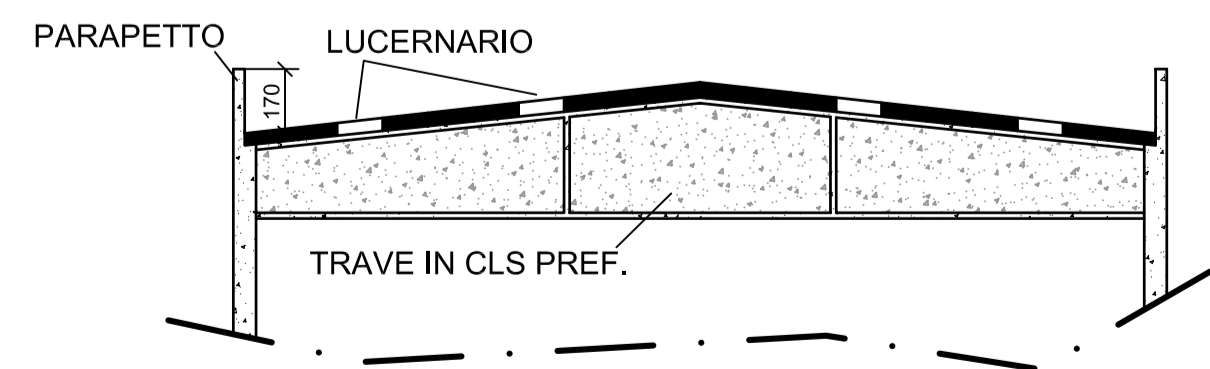
PARTICOLARE COPERTURA  
STATO ATTUALE  
SCALA 1:5



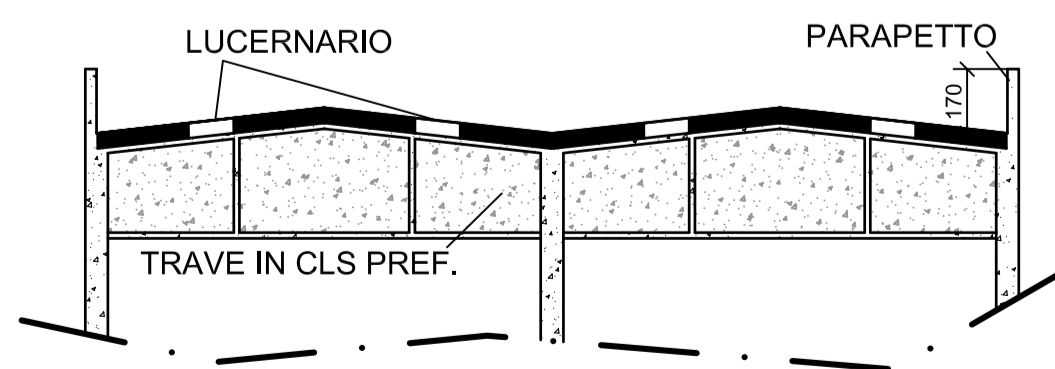
PARTICOLARE LUCERNARIO  
STATO ATTUALE  
SCALA 1:5



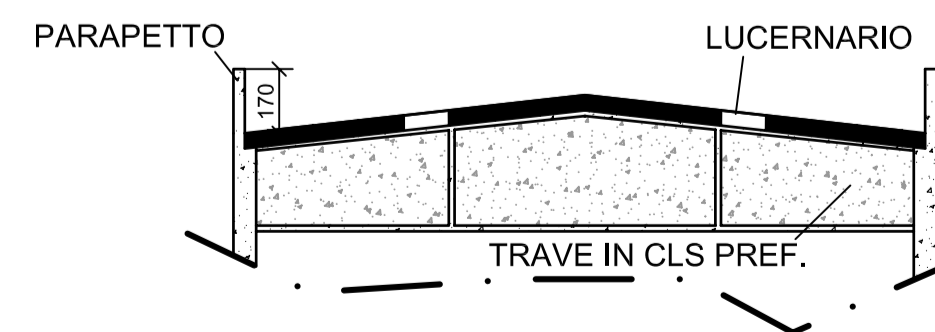
SEZIONE A-A'  
SCALA 1:200



SEZIONE B-B'  
SCALA 1:200



SEZIONE C-C'  
SCALA 1:200



Studio Associato ATRE Ingegneria Ambiente Territorio Risorse Energia  
Studio di Braccena L., Duranti L., Moscarelli A. e Romanelli R.  
Via Lucca, 12 - 52020 San Giuliano Valdarno (AR) Tel/Fax 0573986604  
C.F. e P. IVA 01932910514



**COMUNE di AREZZO**

Provincia di Arezzo

PROGETTO ESECUTIVO PER LA  
SOSTITUZIONE DEL PIANO DI COPERTURA  
IN ETERNIT E LA REALIZZAZIONE DI UN IMPIANTO  
FOTOVOLTAICO  
PRESSO LA SEDE AZIENDALE

COMMITTENTE



ATAM SPA  
AZIENDA TERRITORIALE AREZZO MOBILITA'  
Via Setteponti, 66  
52100 Arezzo  
Tel. 0575 984529 Fax. 0575 381012  
P.IVA 00368280519 C.F. 92004460512  
www.atamarezzo.it

UBICAZIONE

COMUNE DI AREZZO  
VIA SETTEPONTI, 66

ELABORATO

PLANIMETRIA E SEZIONI TIPO COPERTURA  
STATO ATTUALE

TAVOLA N.

02

DATA

Settembre 2009

AGG. TO

TECNICO

ING. LEONARDO DURANTI  
ING. RICCARDO ROMANELLI